

**A** Ulldecona - València **B** Port de Barcelona, Barcelona, Barcelona

Recorregut: 202km.

Aquesta consulta, tot i quedar registrada de forma individualitzada, és totalment anònima i recuperable, no obstant això, té caràcter vinculant, en els termes del previst en la Resolució anual de restriccions a la circulació a les carreteres catalanes establerta pel Servei Català de Trànsit.

Mitjançant aquesta consulta ha obtingut la solució concreta de circulació de vehicles ADR amb panell taronja de perill reglamentari, per l'origen i destí plantejat, en aplicació dels criteris establerts a la normativa vigent i a la Resolució anual de restriccions a la circulació vigent emesa pel Servei Català de Trànsit,  **llevat que aquest itinerari estigui establert de forma concreta, com excepció, en la Resolució de restriccions de circulació anual del Servei Català de Trànsit.**

Per això, si és el cas, cal que retingui aquest document, ja que durant la funció de control i vigilància per part de la Policia de la Generalitat Mossos d'Esquadra, haurà d'indicar el número de referència de la consulta, per a la seva anotació.

Aquesta ruta per a la circulació de vehicles de matèries perilloses, amb panell taronja, queda condicionada a l'efectiva comprovació per part dels transportistes de la seva continuïtat atès que poden incórrer circumstàncies sobrevingudes o impredecibles que la facin inviable. Excepcionalment, en aquests casos es cercarà una ruta alternativa introduint un origen o destí que així ho permeti. Només en aquest supòsits es podrà justificar la no coincidència entre la carta de port o documentació de control de la mercaderia perillosa i la ruta més idònia oferta.

En el cas de que per algun motiu en la ruta idònia oferta es detectés en la comprovació del itinerari per part del transportista un senyal de prohibició de circulació de mercaderies perilloses R-108, R-109 o semblant, el transportista haurà de demanar motivadament un permís de pas en les oficines territorials del Servei Català de Trànsit. En els casos de túnels amb restricció de circulació de mercaderies perilloses aquest tràmit no és possible i no s'admetrà en cap supòsit. Així mateix succeirà en el cas de travessies urbanes o en vies que moren dins de les zones urbanes, llevat que per raons de distribució, descans, taller o semblants s'hagi d'admetre la seva circulació, tal com preveu la Resolució comentada, sense perjudici de les atribucions de les Autoritats de Trànsit Locals.

La ruta idònia emesa caducarà en el moment en que el Servei Català de Trànsit modifiqui o estableixi una nova resolució de restriccions a la circulació o bé també amb caràcter mensual, de manera que les rutes consultades caduquen al cap d'un mes, i caldrà fer una nova consulta d'itinerari passat aquest termini.










Per a major facilitat s'ha inclòs una proposta d'itinerari per la trama urbana, segons el cas. No obstant això, només és a títol merament orientatiu ja que cal tenir en consideració l'establert en les ordenances locals de circulació que en cada cas siguin d'aplicació, per la qual cosa el transportista ho haurà de consultar amb cada Autoritat de Trànsit Local, si és el cas.

En cas de detectar-se qualsevol incidència o incongruència entre la ruta idònia oferta i les prestacions de la xarxa viària, es podrà dirigir un advertiment o suggeriment al Servei Català de Trànsit, mitjançant el correu següent: [autoritzacions.sgt.sct@gencat.cat](mailto:autoritzacions.sgt.sct@gencat.cat), tot deixant constància de les seves dades de contacte.

**Restriccions**

Dia	Periode	Carretera i PK	Sentit
29/11/2015	De 08 a 24	Totes les vies de Catalunya	
06/12/2015	De 08 a 24	Totes les vies de Catalunya	
07/12/2015	De 17 a 24	Totes les vies de Catalunya	
08/12/2015	De 08 a 24	Totes les vies de Catalunya	
13/12/2015	De 08 a 24	Totes les vies de Catalunya	
20/12/2015	De 08 a 24	Totes les vies de Catalunya	
24/12/2015	De 17 a 24	Totes les vies de Catalunya	
25/12/2015	De 08 a 14	Totes les vies de Catalunya	
26/12/2015	De 08 a 14	Totes les vies de Catalunya	
27/12/2015	De 08 a 24	Totes les vies de Catalunya	

**Itinerari idoni**

- 1  180,9km Sortir de Ulldesona - València per Autopista AP-7 fins a enllaçar amb Autopista AP-2
- 2  5,4 km Seguir per Autopista AP-2 fins a enllaçar amb Autopista B-23
- 3  2,9 km Seguir per Autopista B-23
- 4  1,5 km Sortir de Autopista B-23 i continuar per enllaç fins Autopista A-2
- 5  6,5 km Seguir per Autopista A-2 fins a enllaçar amb Autopista B-10
- 6  3,6 km Seguir per Autopista B-10
- 7  341 m Sortir de Autopista B-10 i continuar per enllaç fins Calle Número 62
- 8  121 m Seguir recte per Calle Número 62 fins a arribar a l'encreuament amb carretera secundària
- 9  340 m Girar cap a la dreta i seguir per carretera secundària en direcció a Port de Barcelona, Barcelona, Barcelona.